

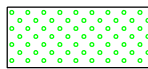






- Merkinnät:**
-  Päällysteen reuna
 -  Ajorata, Ab
 -  Viherialue, nurmetus
 -  Suunniteltu hulevesikaivo
 -  Nykyinen hulevesikaivo / Suunniteltu Syrjätien hulevesikaivo

Katualueella olevat puut ja kasvit poistetaan saneerattavalta osalta

Huom. Hulevesiviemärit, joiden putkikoko ei esitetty suunnitelmakartalla, ovat kooltaan 200 M

Suunnitelman koordinaatti- ja korkeusjärjestelmä: ETRS-GK24 / N2000

K.osa / Kylä	Kortteli / Tila	Tontti / Reknro	Viranomaisten merkintöjä	
Rakennustoimenpide			Piirustuslaji	Juokseva nro
Rakennuskohteen nimi ja osoite	Mäntä-Viipulan kaupunki Ritvalankadun saneeraus		Piirustuksen sisältö	Mittakaava
			Suunnitelmakartta	1:500
ym-suunnittelu oy			Suunn.ala TKA	Työnro 1624280
Teerikorventie 74 35820 Mänttä			Piirustusnro A2	Tiedosto
Suunn. DI Juha Uotila			Muutos	
Päiväys 21.3.2017				