

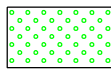




- Merkinnät:**
-  Päällysteen reuna
  -  Ajorata, Ab
  -  Viheralue, nurmetus
  -  Suunniteltu hulevesikaivo
  -  Nykyinen hulevesikaivo / Suunniteltu Syrjätien hulevesikaivo
- Katualueella olevat puut ja kasvit poistetaan saneerattavalta osalta

Suunnitelman koordinaatti- ja korkeusjärjestelmä: ETRS-GK24 / N2000

K.osa / Kylä	Kortteli / Tila	Tontti / Reknro	Viranomaisten merkintöjä	
Rakennustoimenpide			Piirustuslaji	Juokseva nro
Rakennuskohteen nimi ja osoite	Mäntä-Viippulan kaupunki Ritvalankadun saneeraus		Piirustuksen sisältö	Mittakaava
			Asemapiirustus	1:500
<b>ym-suunnittelu oy</b>			Suunn.ala	Työnro
Teerikorventie 74 35820 Mänttä			TKA	1624280
Suunn. DI Juha Uotila			Piirustusnro	Tiedosto
Päiväys 21.3.2017			A1	
			Muutos	